

Résumé

12.6% du Nord de l'Ontario
Recettes monétaires agricoles

12% du PIB agroalimentaire
du Nord de l'Ontario

3% de la population
du Nord de l'Ontario

0.13% de l'Ontario de l'emploi
agroalimentaire du Nord de l'Ontario

Aperçu de l'économie locale

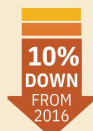
District de Rainy River

2021

L'agriculture de Rainy River en un coup d'œil




150,209 acres de terres agricoles répartis sur **223** fermes, soit une moyenne de **674 acres** par ferme



58,413 acres de pâturages



59,060 acres de terres cultivées



67,995 acres de terres agricoles potentielles inutilisées

Contributions du secteur agroalimentaire



\$20 millions de dollars en Recettes monétaires agricoles



Bovins et veaux, foin et trèfle, Autres cultures et bétail

par →

295 exploitants agricoles qui exploitent activement **150,209 acres** de terres agricoles, et par l'intermédiaire de **245 entreprises** agroalimentaire locales employant **825 travailleurs**

supporting →

\$65 millions de dollars en PIB et **865 employés** dans le secteur agroalimentaire de l'Ontario

Prosperer dans l'abondance

Le comté de Rainy River cultive un excédentaire par rapport aux besoins locaux **11%** de ses produits végétaux, et **14%** de ses produits animaux



35% des exploitations agricoles vendent directement au consommateur

Voici quelques-uns des besoins de Rainy River qui sont produits dans le district :

21x Flocons d'avoine et flocons d'avoine roulés



4x Boeuf

1.3x Produits laitiers




Looking to the Future



27% des exploitations agricoles utilisent des énergies renouvelables produisant de l'énergie



9% des exploitations agricoles disposent d'un plan de succession



Le nombre de vaches laitières a diminué depuis 2011, bien que les produits laitiers restent une denrée de première importance pour le district



Le nombre d'exploitations qui vendent des produits agricoles à valeur ajoutée directement aux consommateurs a diminué depuis 2016